

MORZINE-AVORIAZ HARLEY DAYS

RENDEZ-VOUS EN JUILLET 2022

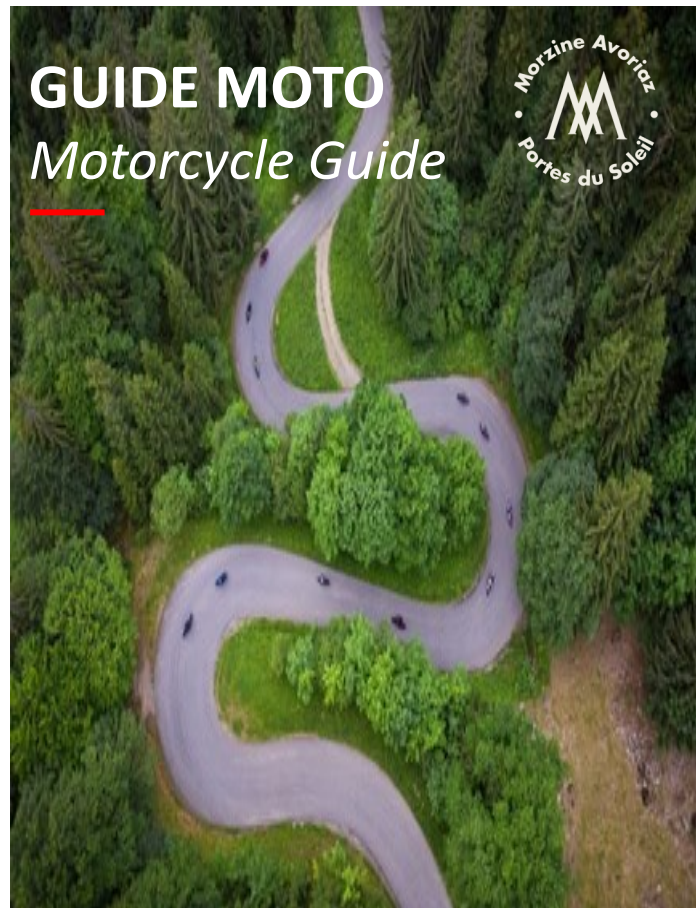
POUR LA 8^{ème} ÉDITION



www.morzine-avoriaz.com

GUIDE MOTO

Motorcycle Guide



MORZINE AVORIAZ
Portes du *Soleil*

Morzine-Avoriaz, au cœur du domaine des Portes du Soleil, c'est le point de départ idéal pour vos sorties motos, les grands cols des Alpes, les lacs Léman et d'Annecy, la proximité de la Suisse... sont autant d'expériences inoubliables à parcourir.


Avec des panoramas spectaculaires, des rencontres authentiques et de grands espaces à découvrir, Morzine a tout pour vous séduire.

La culture biker est ici bien ancrée, avec le traditionnel rendez-vous des « Harley Days » qui anime le village tous les 2 ans. Le prochain rendez-vous à l'été 2022 promet d'être exceptionnel.

Ce guide vous propose une sélection de quelques sorties, mais grâce au terrain de jeu mis à votre disposition et un peu d'imagination, les possibilités de sorties sont infinies.

C'est à vous de jouer !

Guide réalisé à l'aide du club local « les Motard'Aulps ».
Toutes les traces GPX sont disponibles sur le site internet du club : www.motardaulps.fr

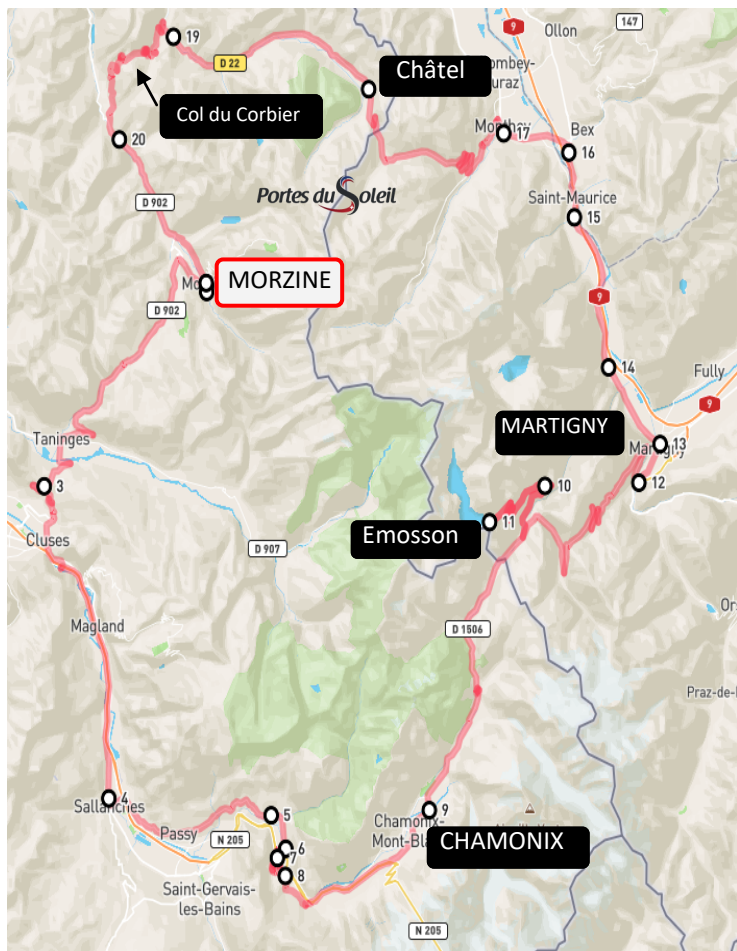


SOMMAIRE

Chamonix - Barrage d'Emosson	p. 4
Le Petit Saint-Bernard	p. 6
Le Grand Saint Bernard	p. 8
Entre Léman & Mont Blanc	p. 10
Le Grand Colombier & Les 3 Lacs	p. 12
La Chartreuse du Reposoir	p. 14
Les Aravis	p. 16
Le Salève	p. 18



CHAMONIX - BARRAGE D'EMOSSON



Une magnifique balade qui vous emmènera dans un premier temps au pied du Mont-Blanc dans la mythique vallée de Chamonix. Vous longerez ensuite les glaciers pour passer la frontière Franco-Suisse.

La montée du barrage d'Emosson est l'un des moments forts de la sortie. C'est le deuxième plus grand barrage de Suisse, avec une vue à couper le souffle.

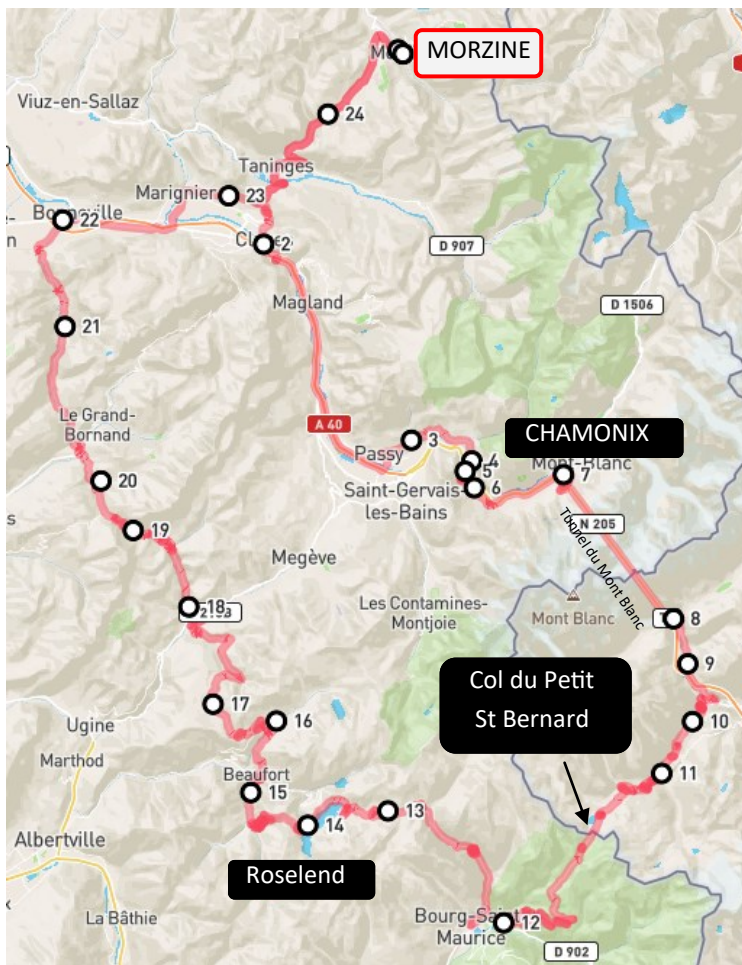
Plongez ensuite sur la vallée du Rhône côté Suisse, au milieu des vignes pour remonter sur le domaine des Portes du Soleil par les stations de Morgins, Châtel et la vallée d'Abondance.



220 km environ



LE PETIT SAINT-BERNARD



Le col du Petit-Saint-Bernard est un col alpin qui sépare la vallée de la Tarentaise, c'est-à-dire la vallée de l'Isère, de la vallée d'Aoste en Italie. D'altitude modérée par rapport à son homologue Suisse (le Grand Saint Bernard), il est le seul passage carrossable reliant les vallées savoyardes et valdôtaines .

Le barrage de Roselend est situé sur le territoire de la commune de Beaufort-sur-Doron, dans le Beaufortin, en Savoie, entre le col du Pré et le Cormet de Roselend (l'un des plus beaux cols des Alpes), à proximité de la station de sports d'hiver d'Arêches-Beaufort.

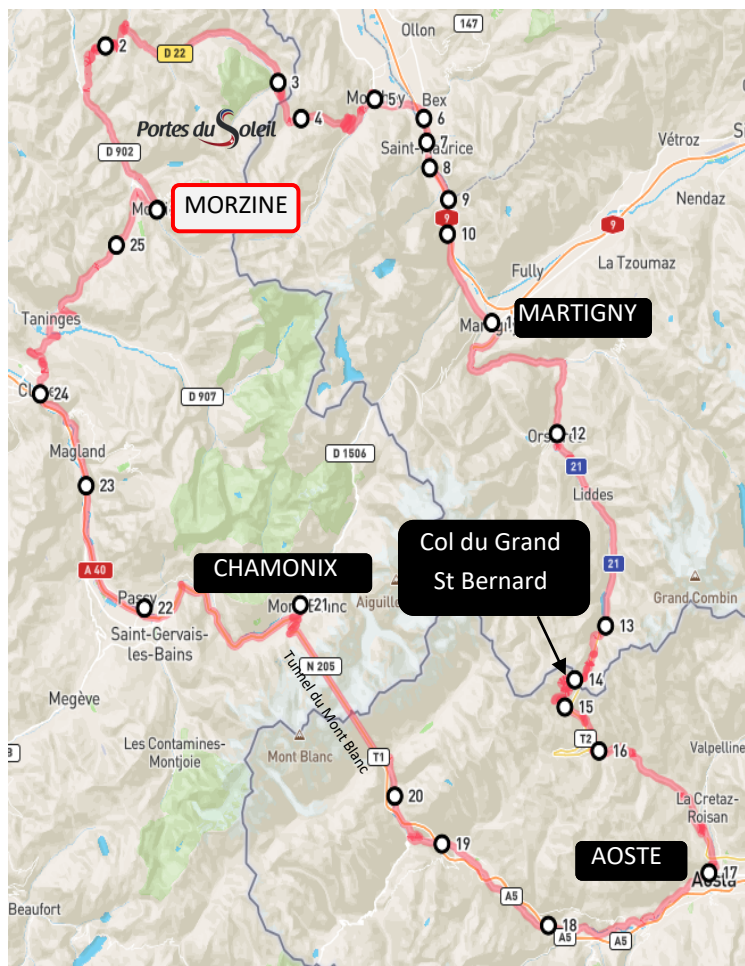
Les montagnes aux alentours avoisinent les 2 800 mètres, dont la célèbre Pierra Menta et sa silhouette caractéristique.



310 km environ



LE GRAND SAINT-BERNARD




Le col du Grand-Saint-Bernard, anciennement appelé col du Mont-Joux (en valdôtain Col du Gran Sèn Bernard), est un col de montagne routier des Alpes pennines, situé à 2 469 mètres d'altitude en Valais sur la commune de Bourg-Saint-Pierre en Suisse. La frontière avec l'Italie (commune de Saint-Rhémy-en-Bosses) passe quelques centaines de mètres au sud-ouest du col. Il sépare la vallée du même nom, en Vallée d'Aoste au sud, du val d'Entremont, situé en Valais au nord et constitue un passage entre le mont Mort et la pointe de Drône, tous deux situés sur la frontière italo-suisse.

C'est le troisième plus haut col routier des Alpes suisses et le septième plus haut d'Italie.

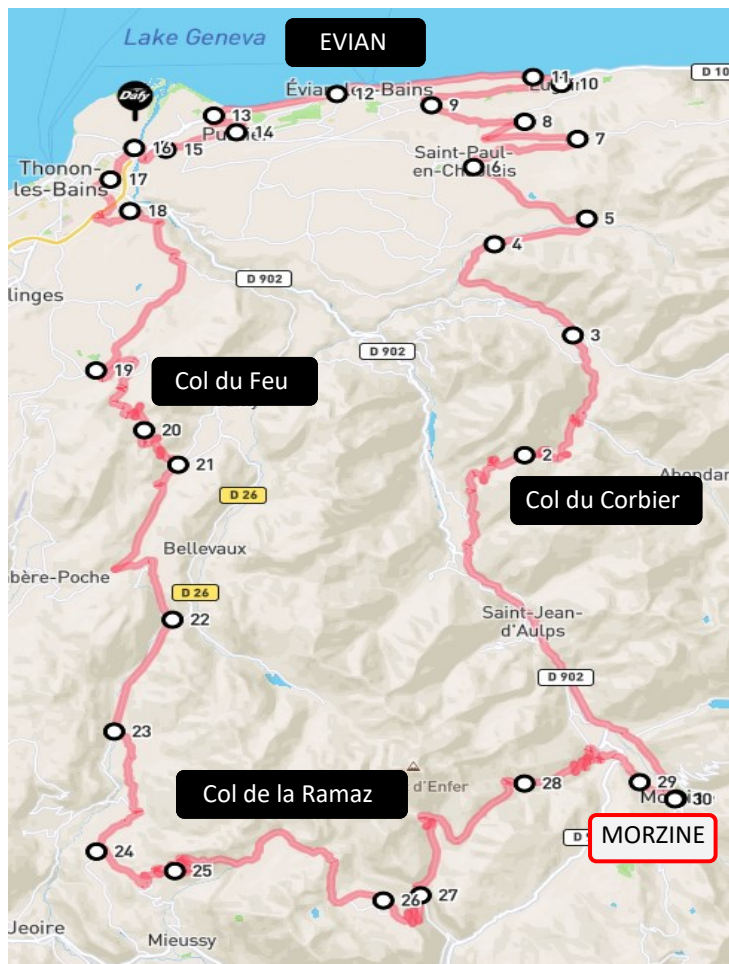
Pour cette balade, vous découvrirez dans un premier temps les Portes du Soleil (Vallée d'Abondance, Châtel, Morgins et la Région Dents du Midi) avant de poursuivre votre périple en Suisse, Italie et revenir en France par le tunnel du Mont Blanc.



300 km environ



ENTRE LEMAN ET MONT BLANC



Entre Léman et Mont Blanc, voici l'un des slogans des Portes du Soleil. Et c'est ce que vous découvrirez grâce à cette belle balade.

Vous roulez d'abord en direction du Plateau du Gavot, connu pour abriter la source de l'eau d'Evian. A Bernex, ne ratez pas le sommet particulier de la Dent d'Oche. Vous plongerez ensuite sur le lac Léman avec une vue extraordinaire sur celui-ci.

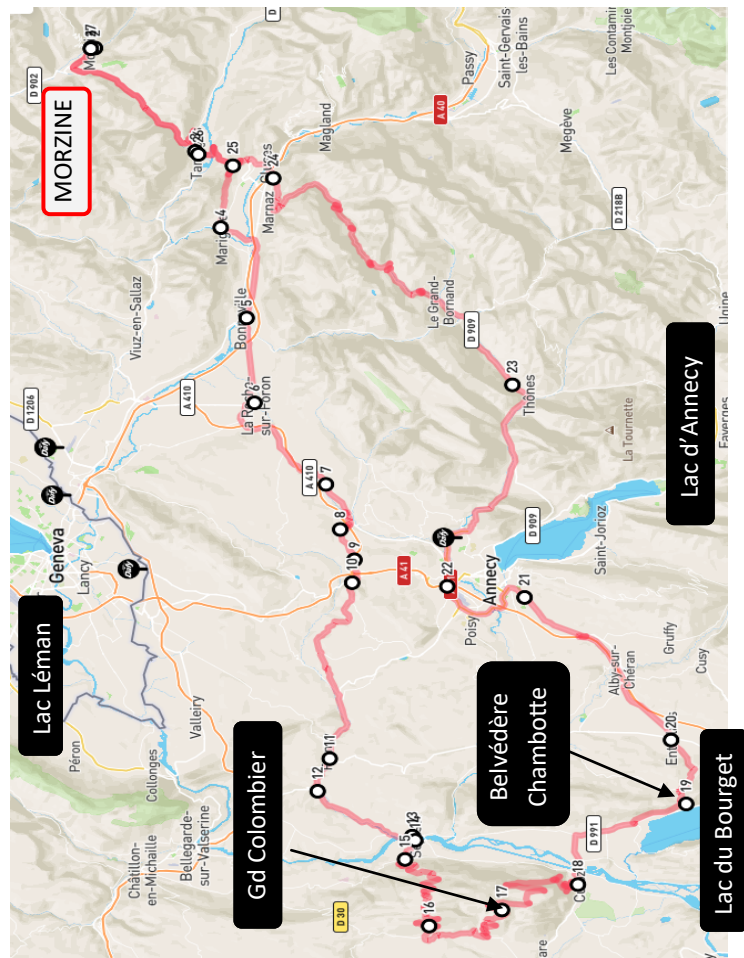
Le retour par la Vallée Verte, et ses cols typiques de la Haute-Savoie, vous offriront par beau temps la chance d'apercevoir le Mont-Blanc.



150 km environ



LE GRAND COLOMBIER & LES 3 LACS



Balade sur les routes campagnardes de notre région qui vous mènera dans l'Ain au col du Grand Colombier. Au sommet : splendide vue panoramique sur la plaine où serpente le Rhône, panorama sur la chaîne des Alpes et vue sur les 3 plus grands lacs de France (lacs Léman, du Bourget et d'Annecy).

Après une descente à couper le souffle, vous prendrez la direction d'Aix les Bains pour vous rendre à La Chambotte par une route taillée dans le rocher. Attention de prendre la route à droite 200m après le tunnel afin de vous rendre sur le belvédère ou vous profiterez d'une vue plongeante sur le lac du Bourget et l'Abbaye de Hautecombe.

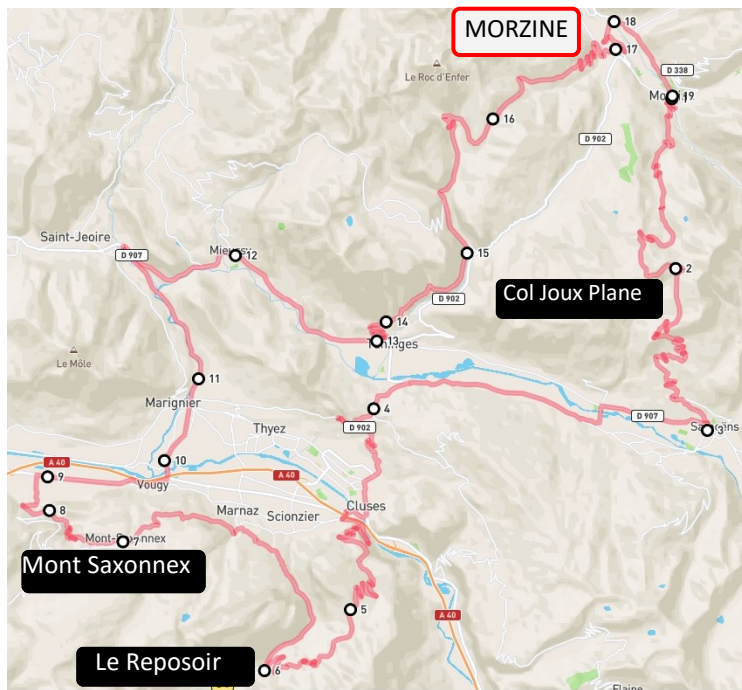
Le retour sur Morzine se fait par la chaîne des Aravis.



290 km environ



LA CHARTREUSE DU REPOSOIR



L'ancienne Chartreuse, actuel Carmel, est classée Monument Historique. A l'ombre de la Pointe Percée (2752m), elle fut fondée en 1151 par des moines chartreux.

Les bâtiments, restaurés en 1686 et 1717, abritent les anciennes cellules des moines, le grand et le petit cloître de style gothique flamboyant (visitable uniquement lors des journées du patrimoine), l'harmonieuse chapelle (1480-1530) et les pièces communes. Après avoir, pendant des siècles défriché le sol et organisé la vie pastorale et agricole, les Chartreux quittèrent les lieux en 1901, laissant la place dès 1932 à des Carmélites.

Mais ce n'est pas le seul intérêt de la sortie : le belvédère sur la vallée de l'Arve depuis le Mont Saxonnex vaut le détour, et il vous faudra montrer votre sens du pilotage dans l'étroit défilé des gorges du Bronze ou la montée du col de l'Encrenaz.



140 km environ



LES ARAVIS



Bien connues des cyclistes, les routes des Aravis sont à quelques encablures du Chablais et de Morzine-Avoriaz.

C'est le début de la route des Grandes Alpes, itinéraire mythique qui relie le lac Léman à la Méditerranée.

Cet itinéraire vous fera découvrir un panel de routes pittoresques et remarquables de la Haute-Savoie : les gorges du Bornes, de belles routes de montagne (dont certaines assez étroites du côté de Montmin), un magnifique belvédère sur le lac d'Annecy, la vallée du Reblochon (Thônes), l'architecture traditionnelle des stations-villages, ...

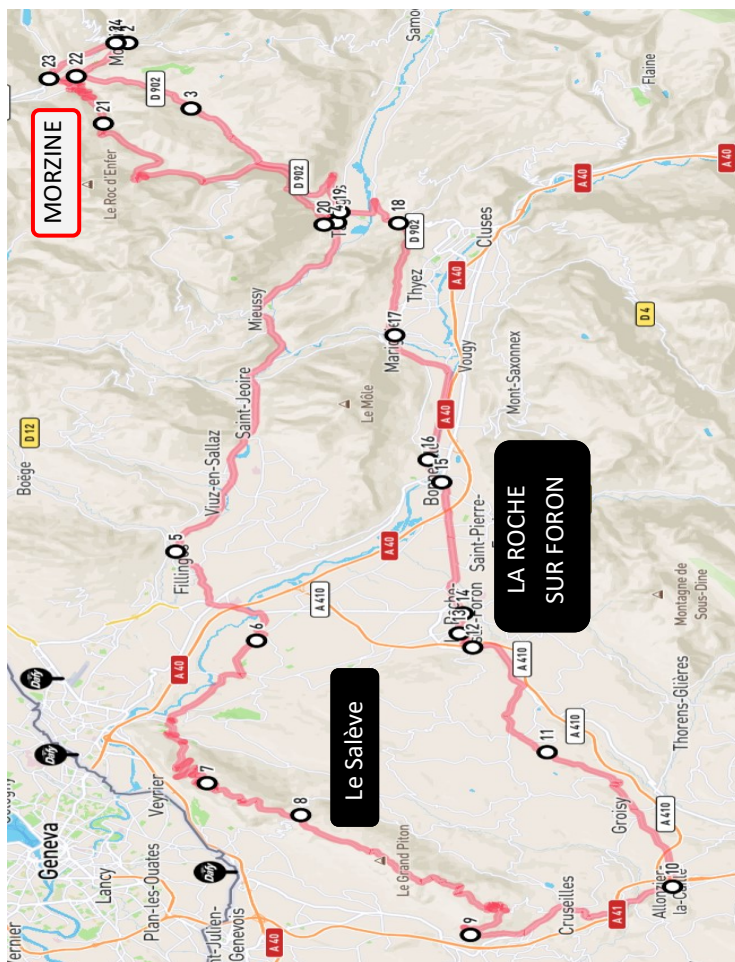
Agrémentez la sortie par la visite du Musée de la Musique Mécanique aux Gets, du Musée de l'Horlogerie à Cluses ou de la Chartrreuse de Meylan à Taninges.



210 km environ



LE SALEVE



Cette balade vous emmènera sur "la montagne des Genevois" : le Salève.

Par les routes du Haut Chablais et du Faucigny vous gravirez les pentes du Salève. Après le village de Monnetier, arrêtez vous sur le parking du Monastère Tibétain et empruntez le chemin qui mène au départ des parapentes pour une vision féérique sur le Lac Léman, Annemasse et Genève. Soyez attentif car cette route vous propose de nombreux point de vue sur la chaine du Mont Blanc et des lacs Savoyards. En redescendant sur Cruseilles, prenez à droite direction St Blaise pour admirer le château des Avenières (qui fut le décor de nombreux films).

Le retour sur Morzine s'effectue par la citée médiévale de La Roche sur Foron. Pour raccourcir la balade : à Taninges, prenez la route des Grandes Alpes en direction des Gets pour éviter le col de l'Encrenaz.



180 km environ

